






# GMINA LIPINKI

Arkusz1

skala 1: 50000

## Legenda

-  tereny rewitalizowane
-  tereny zdegradowane
-  tereny lesne i zadrzewione
-  budynki
-  granice dzialek

