






GMINA LIPINKI

Arkusz 9

Legenda skala 1: 5000

-  obszary wskazane do rewitalizacji
-  obszary zdegradowane
-  tereny leśne i zadrzewione
-  budynki
-  granice działek

Załącznik nr 1
do uchwały nr
Rady Gminy Lipinki
z dnia 2016