


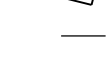



# GMINA LIPINKI

Arkusz 3

Legenda skala 1: 5000

-  obszary wskazane do rewitalizacji
-  obszary zdegradowane
-  tereny leśne i zadrzewione
-  budynki
-  granice działek

Załącznik nr 1  
do uchwały nr  
Rady Gminy Lipinki  
z dnia 2016

